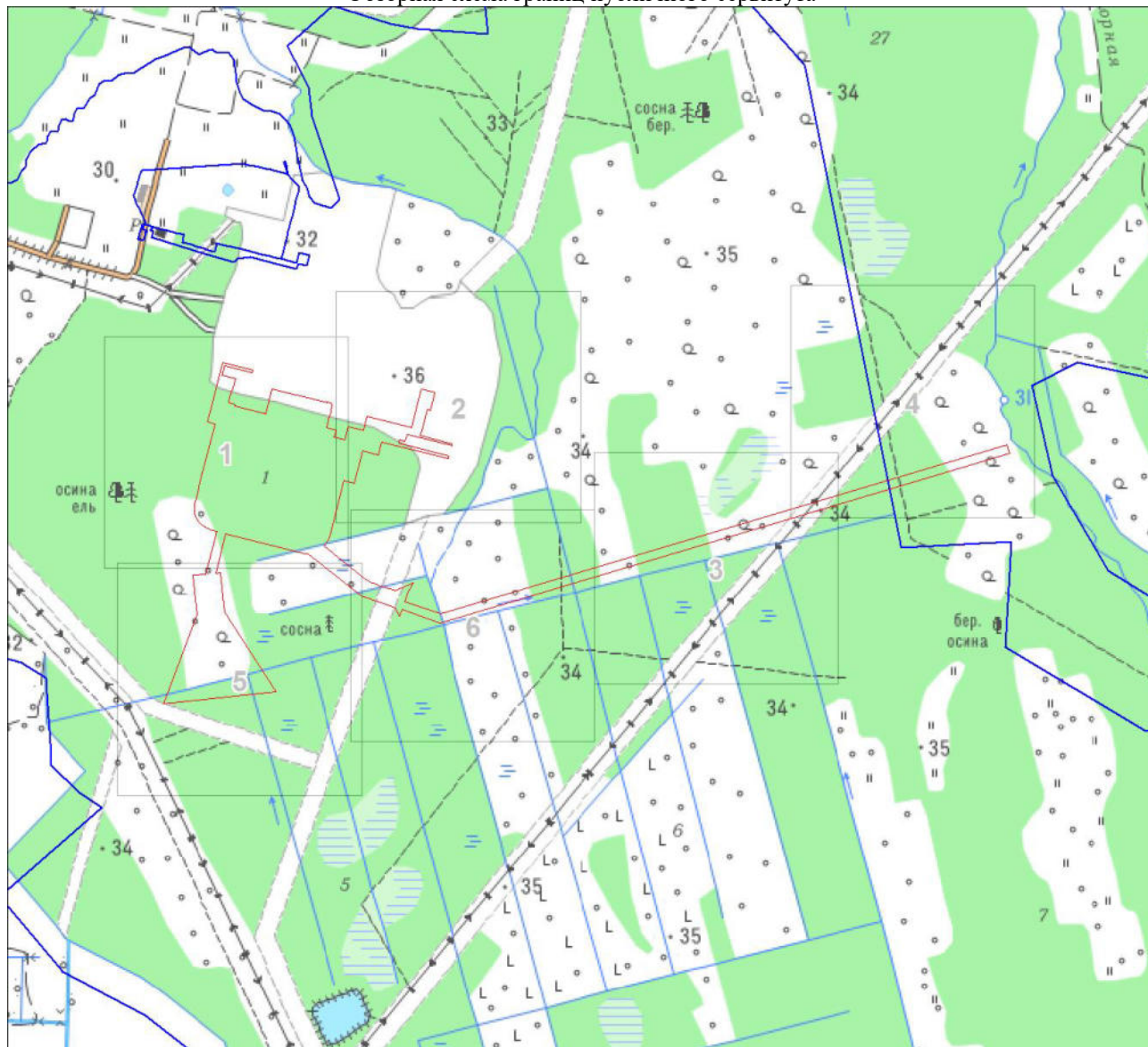


План границ публичного сервитута

Обзорная схема границ публичного сервитута



Масштаб 1:20927

Используемые условные знаки и обозначения:

	Характерная точка проектной границы публичного сервитута
	Надписи номеров характерных точек проектной границы публичного сервитута
	Существующая часть границы, имеющиеся в ЕГРН сведения о которой достаточны для определения ее местоположения
	Надписи кадастрового номера земельного участка
	Проектные границы публичного сервитута
	Граница муниципального образования
	Существующая часть границы, имеющиеся в ЕГРН сведения о которой достаточны для определения ее местоположения
	Надписи кадастрового номера земельного участка
	Граница кадастрового квартала
	Обозначение кадастрового квартала

Используемые условные знаки и обозначения:



Ось проектируемого сбросного коллектора




Ось проектируемого газопровода



Граница проектируемой площадки КЦ-7 КС "Волховская"



Ось проектируемой ВЛ-10кВ

Подпись 



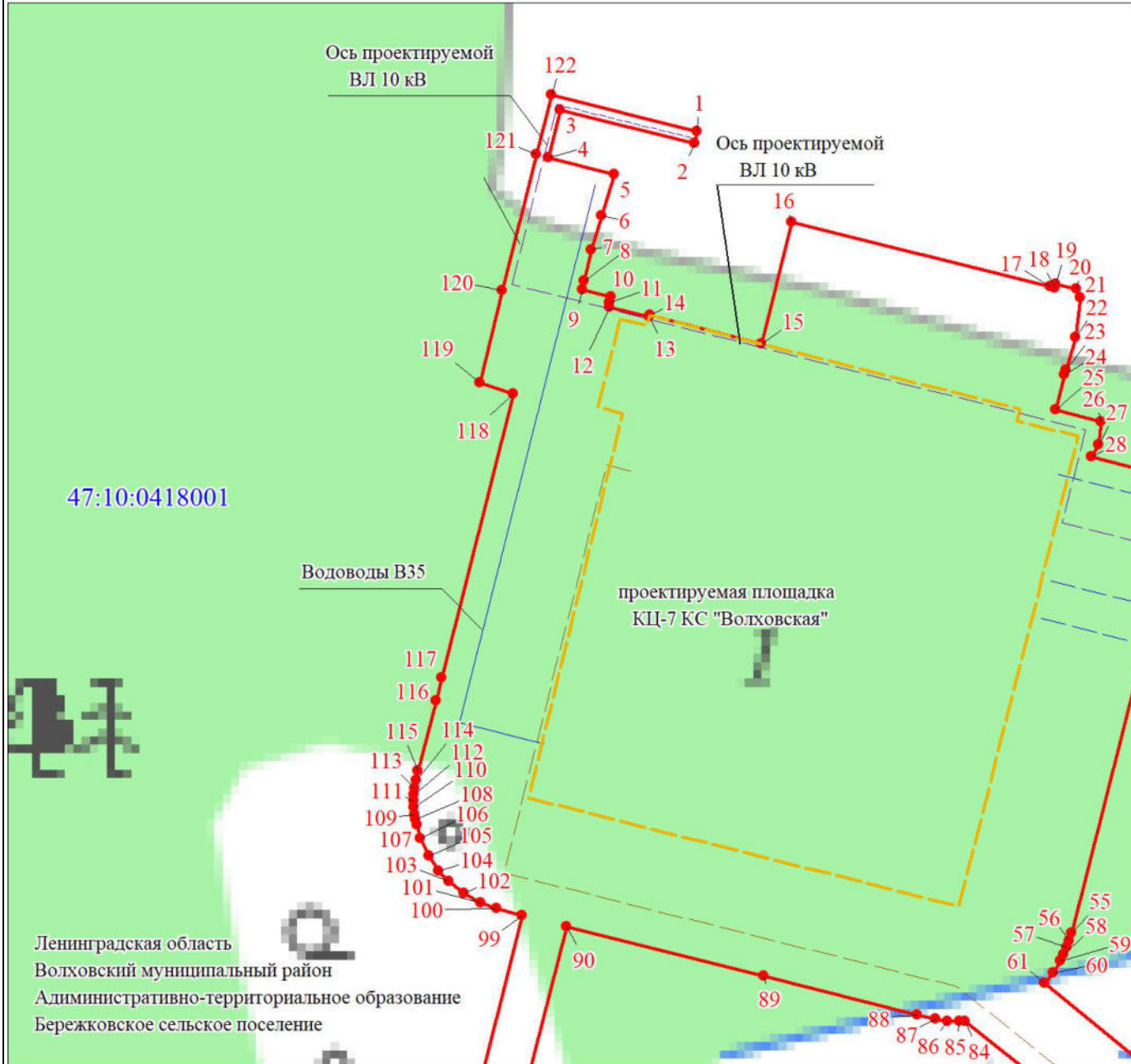
Конгарова С.Н.

Дата 20 сентября 2021 г.

Место для оттиска печати (при наличии) лица, составившего описание местоположения границ объекта

План границ публичного сервитута

Выносной лист № 1



Масштаб 1:4000

Используемые условные знаки и обозначения:

Условные обозначения представлены на листе 5

Дата 20 сентября 2021 г.

Подпись

Конгарова О.Н.



Место для оттиска печати специалиста, составившего описание местоположения границ объекта

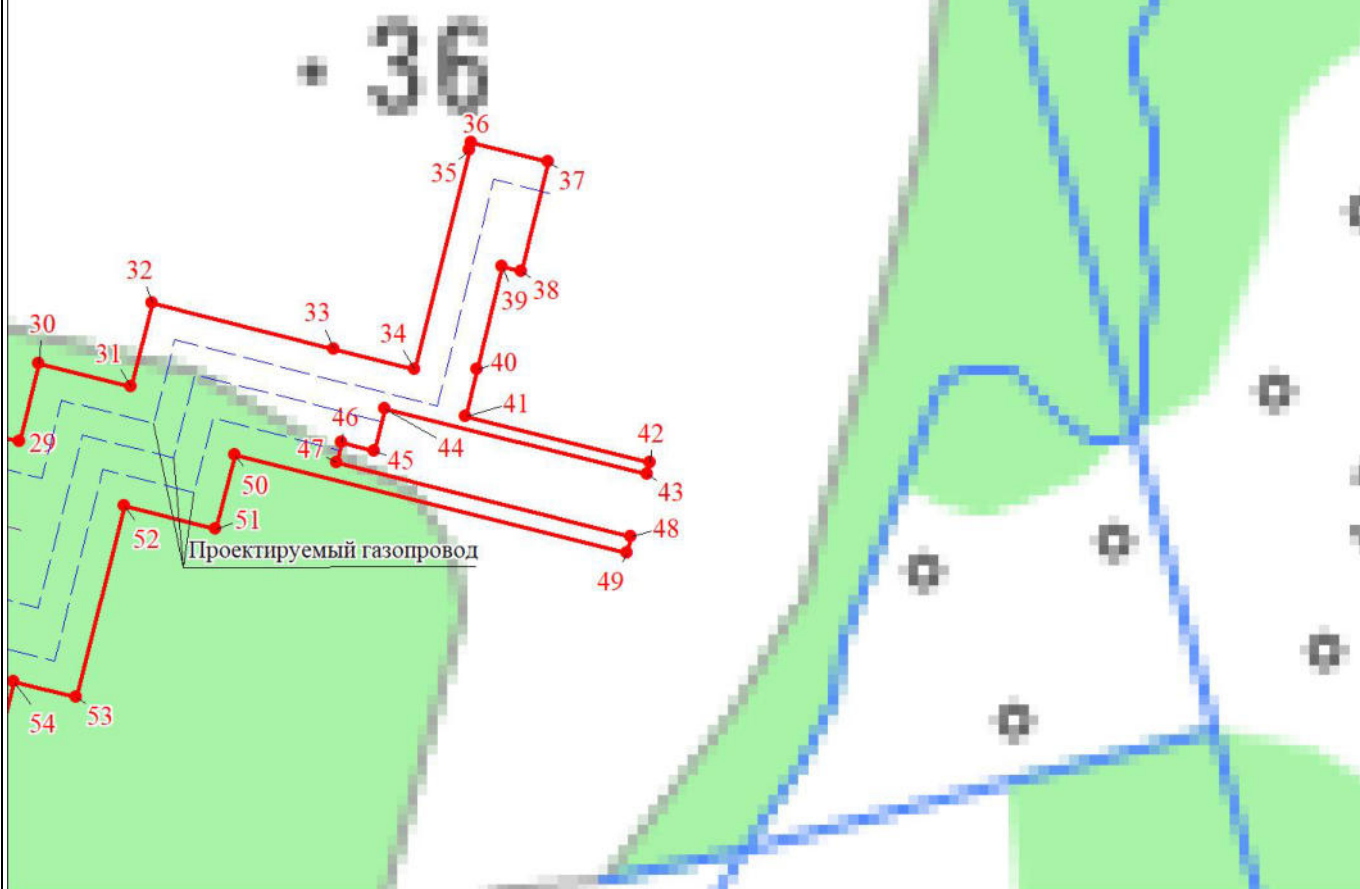
План границ публичного сервитута

Выносной лист № 2

Ленинградская область  
Волховский муниципальный район  
Административно-территориальное образование  
Бережковское сельское поселение

47:10:0418001

• 36



Масштаб 1:4000

Используемые условные знаки и обозначения:

Условные обозначения представлены на листе 5

Подпись

Конгарова О.Н.

Дата 20 сентября 2021 г.



Место для оттиска печати (применительно к плану) составившего описание местоположения границ объекта



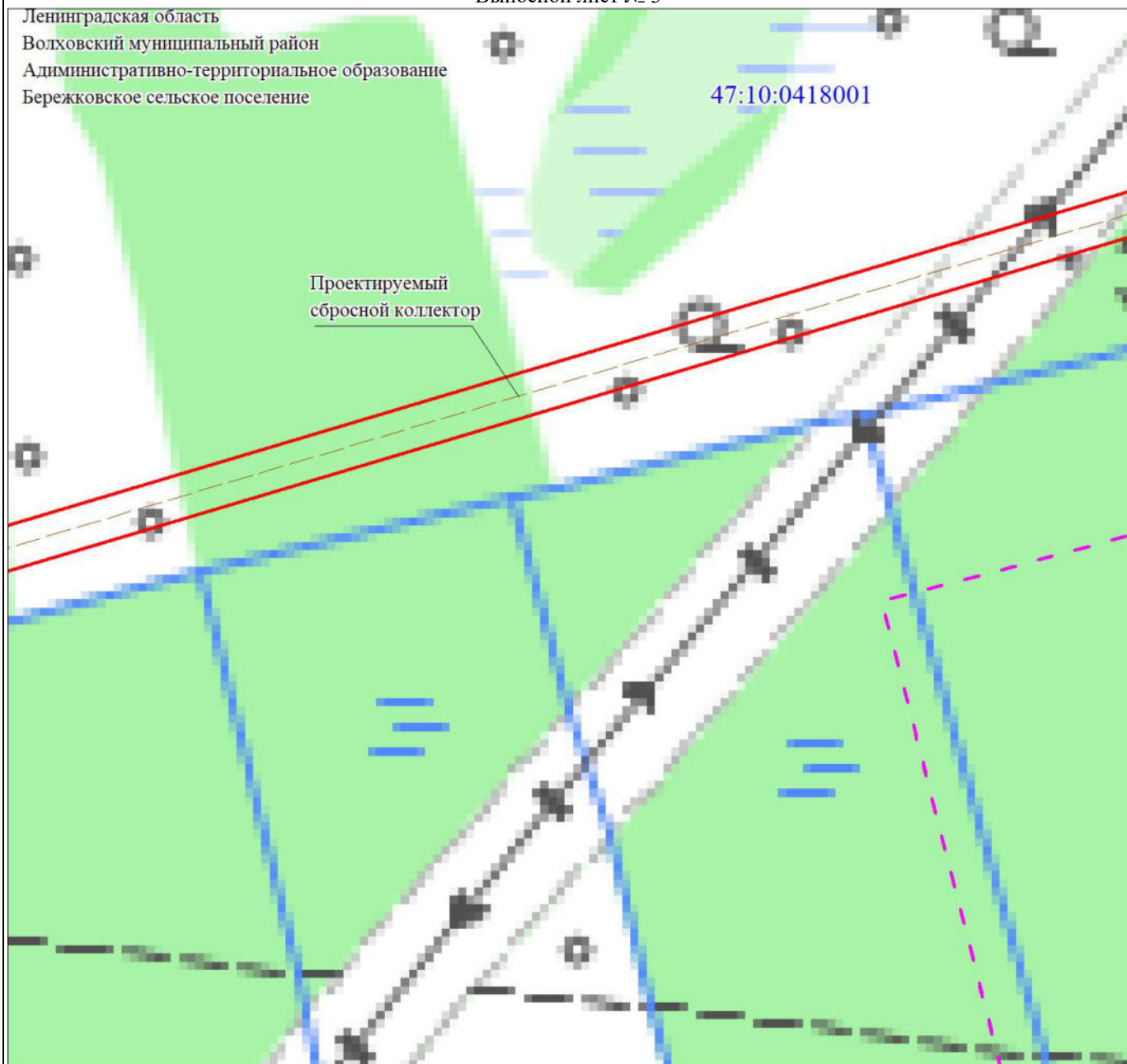
План границ публичного сервитута

Выносной лист № 3

Ленинградская область  
Волховский муниципальный район  
Административно-территориальное образование  
Бережковское сельское поселение

47:10:0418001

Проектируемый  
сбросной коллектор



Масштаб 1:4000

Используемые условные знаки и обозначения:

Условные обозначения представлены на листе 5

Подпись

Конгорова О.Н.

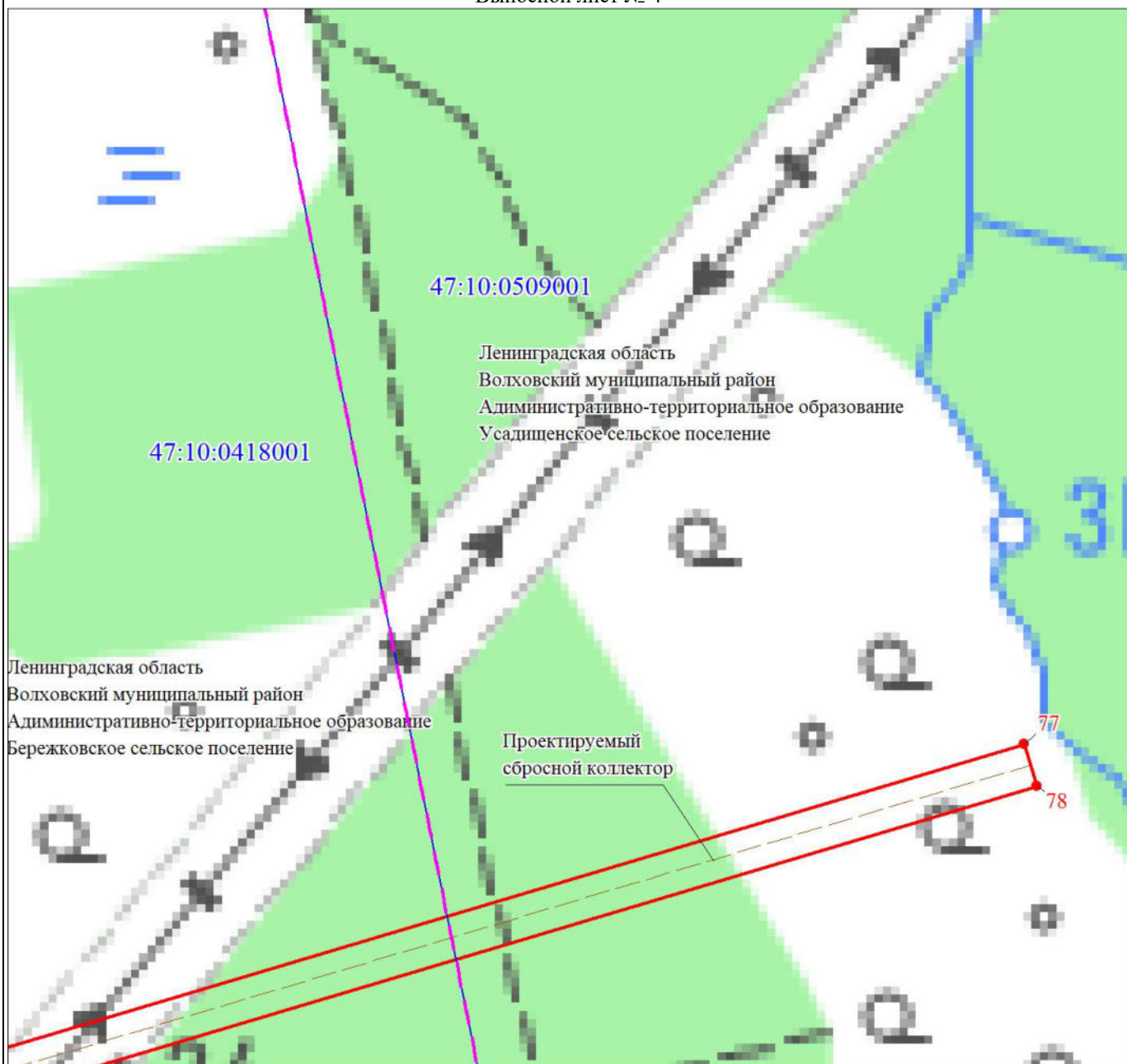
Дата 20 сентября 2021 г.



Место для оттиска печати (при наличии) лица, составившего описание местоположения границ объекта

План границ публичного сервитута

Выносной лист № 4



Масштаб 1:4000

Используемые условные знаки и обозначения:

Условные обозначения представлены на листе 5

Подпись

Конгорова О.Н.

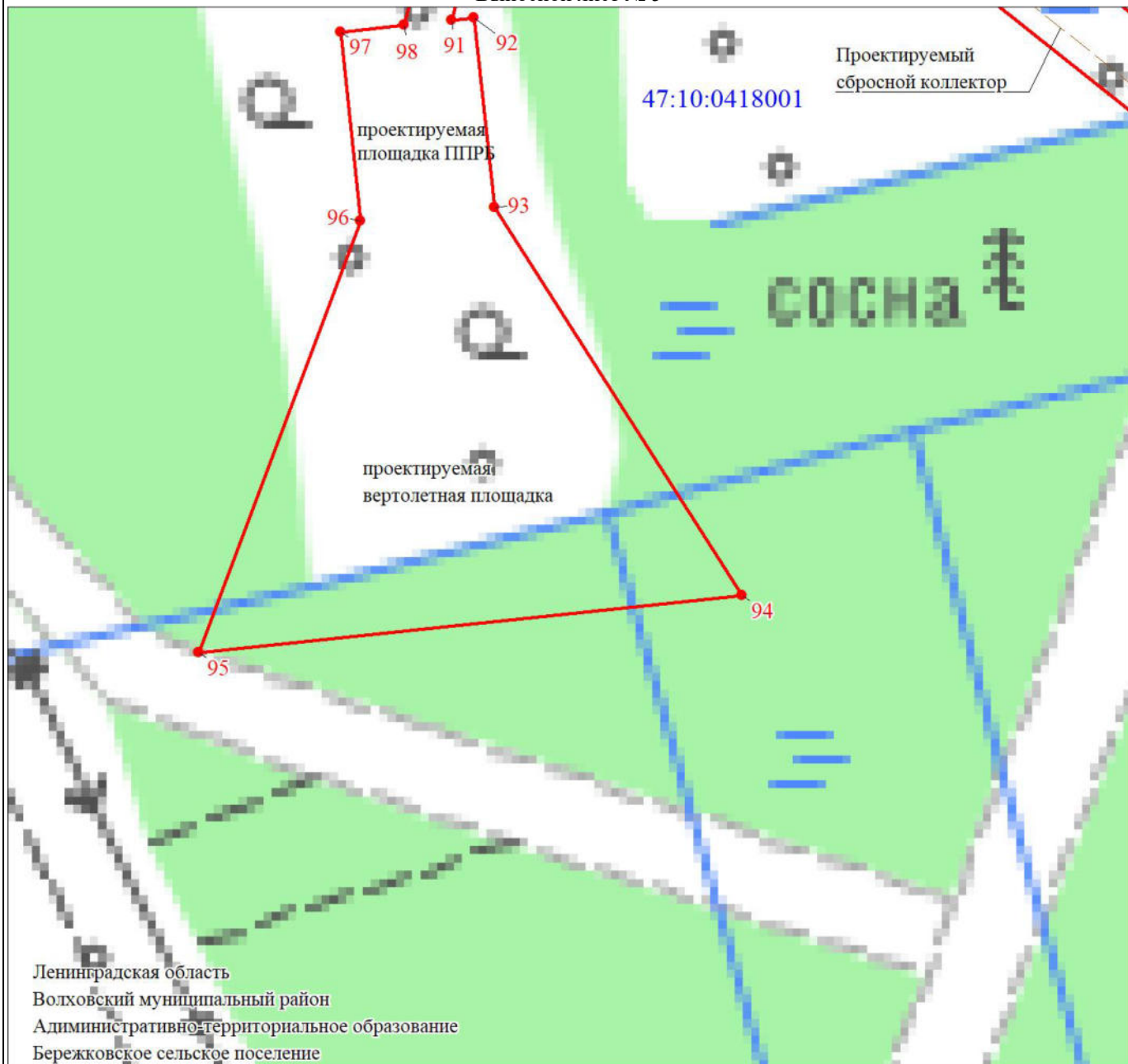
Дата 20 сентября 2021 г.



Место для оттиска печати (при наличии) лица, составившего описание местоположения границ объекта

План границ публичного сервитута

Выносной лист № 5



Масштаб 1:4000

Используемые условные знаки и обозначения:

Условные обозначения представлены на листе 5

Подпись

Конгарова О.Н.

Дата 20 сентября 2021 г.

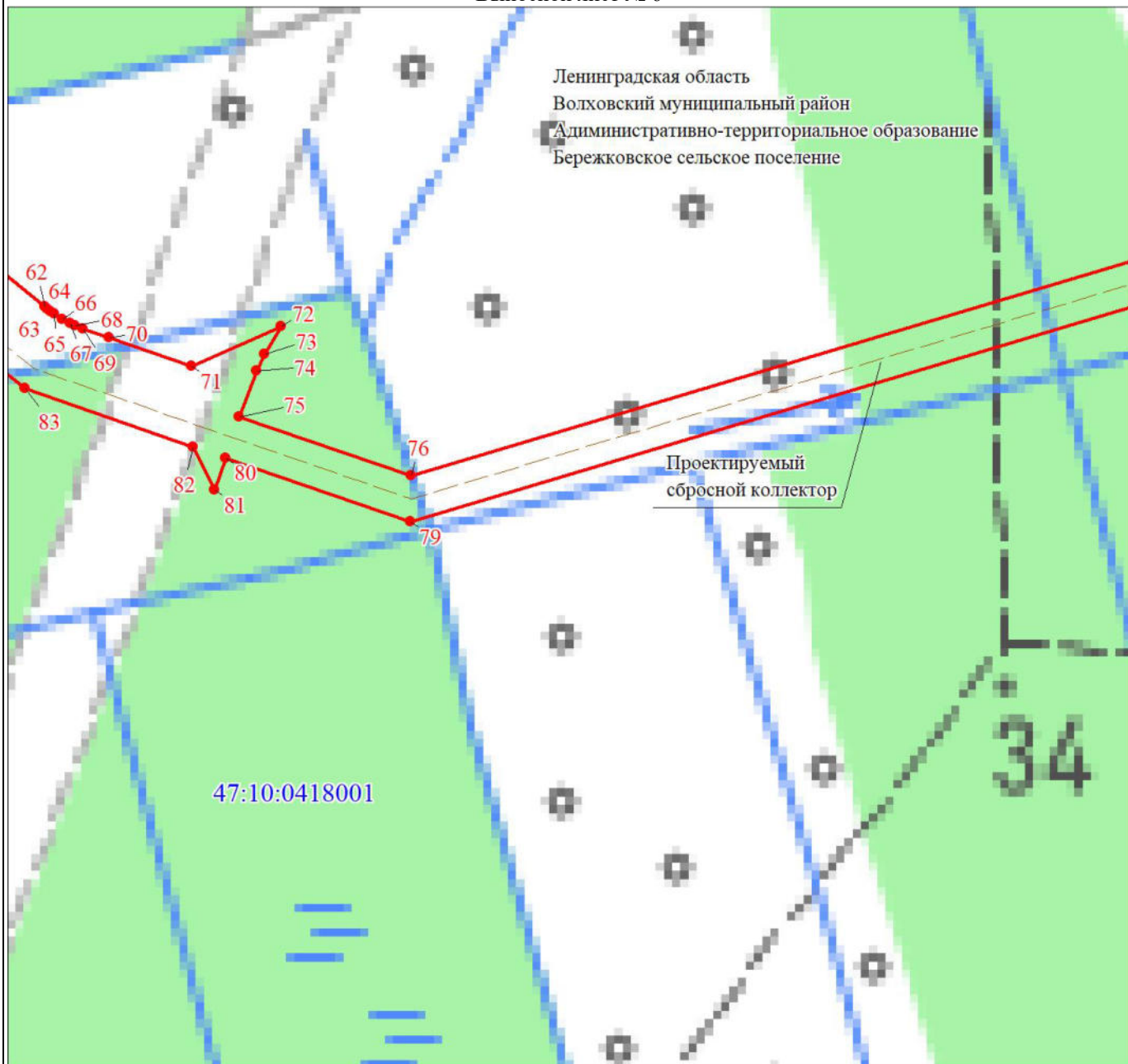


Место для оттиска печати (при наличии) лица, составившего описание местоположения границ объекта



План границ публичного сервитута

Выносной лист № 6



Масштаб 1:4000

Используемые условные знаки и обозначения:

Условные обозначения представлены на листе 5

Подпись

Конгарова О.Н.

Дата 20 сентября 2021 г.



Место для оттиска печати (при наличии) лица, составившего описание местоположения границ объекта