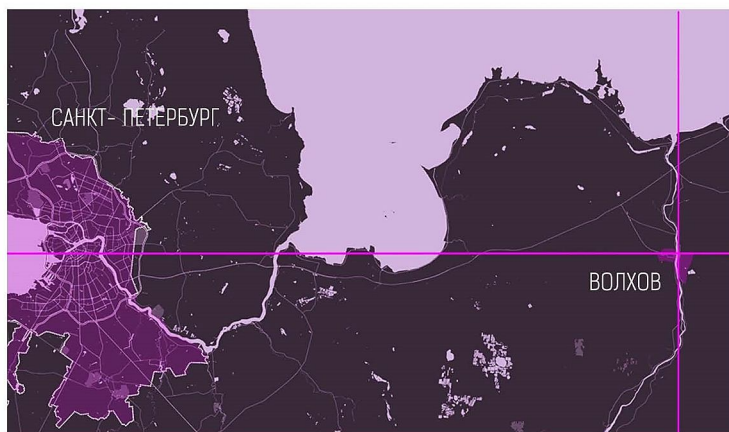


# ДИЗАЙН-ПРОЕКТ ОБЩЕСТВЕННОЙ ТЕРРИТОРИИ - ПАРКА В ГОРОДЕ ВОЛХОВЕ ПО УЛ.ЮРИЯ ГАГАРИНА



# СИТУАЦИОННАЯ СХЕМА РАСПОЛОЖЕНИЯ ТЕРРИТОРИИ ПРОЕКТИРОВАНИЯ



ГРАНИЦЫ ТЕРРИТОРИИ ПРОЕКТИРОВАНИЯ

## СХЕМА ПЛАНИРОВОЧНОЙ ОРГАНИЗАЦИИ ТЕРРИТОРИИ

### Условные обозначения

- ① Прогулочная зона
- ② Торговые павильоны
- ③ Общественный огород (сад культурных растений)
- ④ Парковка
- ⑤ спортивные площадки
- ⑥ Зона спортивных тренажеров
- ⑦ Зона детских площадок для разных возрастов
- ⑧ Арт-объекты
- ⑨ Сцена - подиум
- ⑩ Площадь/общественная зона отдыха

### Элементы озеленения

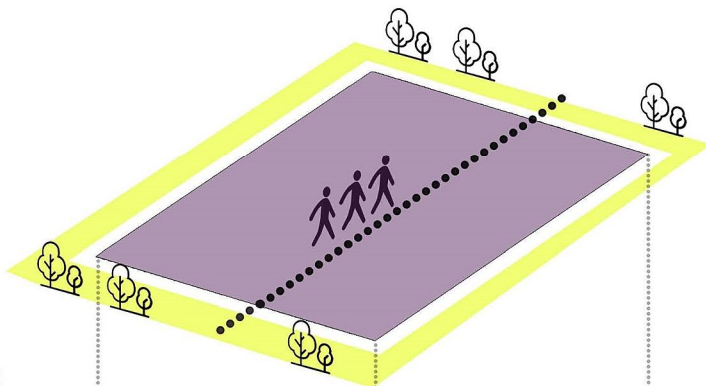
-  Липа декоративная
-  Клен остролистый
-  Клен
-  Ива самостригущая (групповые посадки)
-  Кустарники
-  Хвойники
-  Существующие деревья



# КОНЦЕПЦИЯ ОРГАНИЗАЦИИ ДЕТСКОЙ ИГРОВОЙ ПЛОЩАДКИ

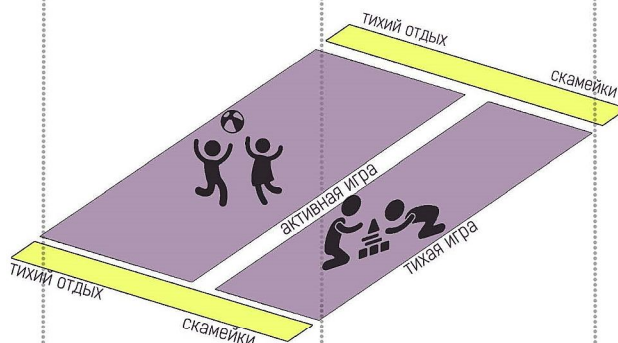
# 1

**РАЗДЕЛЕНИЕ ТЕРРИТОРИИ ПЕШЕХОДНЫМ ТРАНЗИТОМ**  
/// ОКРУЖЕНИЕ ЗЕЛЕНЫМ ПОЯСОМ



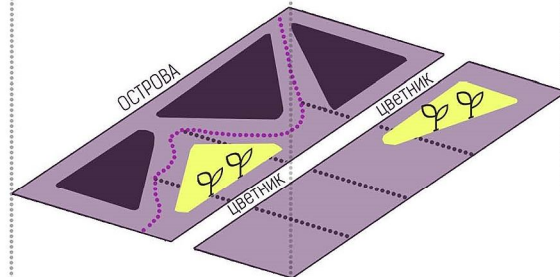
# 2

**ЗОНИРОВАНИЕ ОТДЫХА**  
/// АКТИВНАЯ ИГРА  
/// ТИХАЯ ИГРА  
/// ТИХИЙ ОТДЫХ



# 3

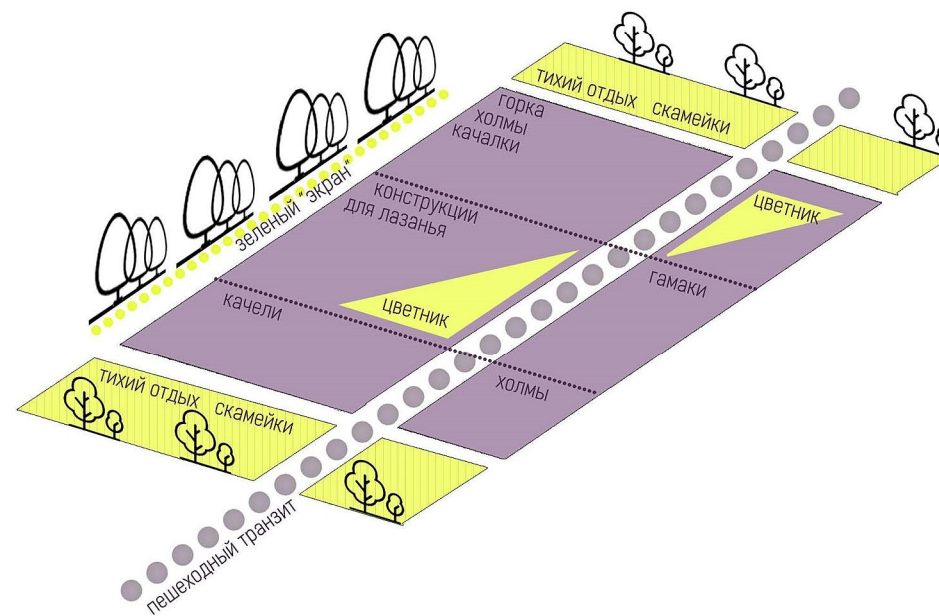
**ФОРМА ИДЕЯ**  
/// ОСТРОВА  
/// ХОЛМЫ  
/// ЛИНИЯ



# 4

**ФУНКЦИОНАЛЬНОЕ ЗОНИРОВАНИЕ**




/// ОБОРУДОВАНИЕ  
/// ОЗЕЛЕНЕНИЕ  
/// ТИХИЙ ОТДЫХ



# СХЕМА ПЛАНИРОВОЧНОГО РЕШЕНИЯ ЗОНЫ ДЕТСКОЙ ПЛОЩАДКИ № 1



## ЭКСПЛИКАЦИЯ

-  резиновое покрытие
-  холмы (геопластика)
-  элементы освещения

## УСЛОВНЫЕ ОБОЗНАЧЕНИЯ

- 1** качели
- 2** площадка для лазанья
- 3** площадка с горкой и качалками
- 4** игровые столбики
- 5** гамаки
- 6** холмы-цветники
- 7** интерактивная площадка
- 8** зона тихого отдыха

ВИЗУАЛИЗАЦИЯ ДЕТСКОЙ ИГРОВОЙ ПЛОЩАДКИ





ВИЗУАЛИЗАЦИЯ ДЕТСКОЙ ИГРОВОЙ ПЛОЩАДКИ





ВИЗУАЛИЗАЦИЯ ВХОДНОЙ ГРУППЫ ПАРКА



ВИЗУАЛИЗАЦИЯ ОРГАНИЗАЦИИ ВЕЛОСИПЕДНОГО И ПЕШЕХОДНОГО ДВИЖЕНИЯ



ВИЗУАЛІЗАЦІЯ ПЕШЕХОДНОГО ПРОМЕНАДА ВДОЛЬ УЛИЦІ ЮРІЯ ГАГАРИНА



# ВИЗУАЛИЗАЦИЯ СПОРТИВНЫХ ПЛОЩАДОК




ВИЗУАЛИЗАЦИЯ ОБЩЕСТВЕННОГО ПРОСТРАНСТВА ДЛЯ ПРОВЕДЕНИЯ МЕРОПРИЯТИЙ



## ЛИНЕЙКА МАЛЫХ АРХИТЕКТУРНЫХ ФОРМ

### ОСВЕЩЕНИЕ



Планируется устройство разноуровневого освещения:

- **на отметке +3.000-5.000 м**  
- общее освещение объектов благоустройства
- **на отметке +1.000 м**  
- выполняющее функцию освещения ближайшего окружения и обозначения направлений движения
- **в уровне земли**  
- выполняющее функцию подсветки и навигации

### АРТ-ОБЪЕКТ



Лазерная резка



Планируется системное расположение арт-объектов на территории парка

- **материал**  
- кортеновская сталь с применением технологии лазерной резки
- **особенности**  
- историческая составляющая в информационной части арт-объекта  
- использование элементов вертикального озеленения  
- организация мест тихого отдыха

### СКАМЕЙКИ

- **материал**  
дерево, металл с применением технологии лазерной резки
- **особенности**  
использование тематики города в дизайне оборудования



### УРНА